

Филиал публично-правовой компании "Роскадастр" по Московской области

полное наименование органа регистрации прав

Выписка из Единого государственного реестра недвижимости об объекте недвижимости

Сведения о характеристиках объекта недвижимости

На основании запроса от 19.11.2023, поступившего на рассмотрение 20.11.2023, сообщаем, что согласно записям Единого государственного реестра недвижимости:


Раздел 1 Лист 1

Земельный участок			
вид объекта недвижимости			

Лист № 1 раздела 1	Всего листов раздела 1: 2	Всего разделов: 4	Всего листов выписки: 5
--------------------	---------------------------	-------------------	-------------------------

20.11.2023г. № КУВИ-001/2023-261988516	
Кадастровый номер:	50:31:0060803:600
Номер кадастрового квартала:	50:31:0060803
Дата присвоения кадастрового номера:	07.11.2023

Ранее присвоенный государственный учетный номер:	данные отсутствуют
Адрес:	Московская область, с Новоселки, городской округ Чехов
Площадь:	554 +/- 8
Кадастровая стоимость, руб.:	506837.98
Кадастровые номера расположенных в пределах земельного участка объектов недвижимости:	данные отсутствуют
Кадастровые номера объектов недвижимости, из которых образован объект недвижимости:	данные отсутствуют
Кадастровые номера образованных объектов недвижимости:	данные отсутствуют
Категория земель:	Земли населенных пунктов
Виды разрешенного использования:	Для индивидуального жилищного строительства
Сведения о кадастровом инженерере:	образованием земельного участка из земель, находящихся в государственной или муниципальной собственности, расположенного Московская область, городской округ Чехов, с. Новоселки
Сведения о лесах, водных объектах и об иных природных объектах, расположенных в пределах земельного участка:	данные отсутствуют
Сведения о том, что земельный участок полностью расположен в границах зоны с особыми условиями использования территории, территории объекта культурного наследия, публичного сервитута:	данные отсутствуют
Сведения о том, что земельный участок расположен в границах особой экономической зоны, территории опережающего социально-экономического развития, зоны территориального развития в Российской Федерации, игровой зоны:	данные отсутствуют

 <p align="center">ДОКУМЕНТ ПОДПИСАН ЭЛЕКТРОННОЙ ПОДПИСЬЮ</p>
Сер: фискал: 00ВВ056В7401СВ38D2В3576АСDС8425108
Вла: лсц: ФЕДЕРАЛЬНАЯ СЛУЖБА ПОДПИСЬЮ
РЕГИСТРАЦИИ, КАДАСТРА И КАРТОГРАФИИ М.П. Действителен: с 27.06.2023 по 19.09.2024

полное наименование должности	инициалы, фамилия
-------------------------------	-------------------

Земельный участок			
вид объекта недвижимости			
Лист № 2 раздела 1	Всего листов раздела 1: 2	Всего разделов: 4	Всего листов выписки: 5
20.11.2023г. № КУВИ-001/2023-261988516			
Кадастровый номер:		50:31:0060803:600	
Сведения о том, что земельный участок расположен в границах особо охраняемой природной территории, охотничьих угодий, лесничеств:		данные отсутствуют	
Сведения о результатах проведения государственного земельного надзора:		данные отсутствуют	
Сведения о расположении земельного участка в границах территории, в отношении которой утвержден проект межевания территории:		данные отсутствуют	
Условный номер земельного участка:		данные отсутствуют	
Сведения о принятии акта и (или) заключении договора, предусматривающих предоставление в соответствии с земельным законодательством исполнительным органом государственным органом власти или органом местного самоуправления, находящегося в государственной или муниципальной собственности земельного участка для строительства наемного дома социального использования или наемного дома коммерческого использования:		данные отсутствуют	
Сведения о том, что земельный участок или земельные участки образованы на основании решения об изъятии земельного участка и (или) расположенного на нем объекта недвижимости для государственных или муниципальных нужд:		данные отсутствуют	
Сведения о том, что земельный участок образован из земель или земельного участка, государственная собственность на которые не разграничена:		Земельный участок образован из земель или земельного участка, государственная собственность на которые не разграничена. В соответствии с Федеральным законом от 25 октября 2001 г. № 137-ФЗ "О введении в действие Земельного кодекса Российской Федерации" орган Администрации городского округа Чехов Московской области уполномочен на распоряжение таким земельным участком.	
Сведения о наличии земельного спора о местоположении границ земельных участков:		данные отсутствуют	
Статус записи об объекте недвижимости:		Сведения об объекте недвижимости имеют статус "актуальные"	
Особые отметки:		Земельный участок подлежит снятию с государственного кадастрового учета по истечении пяти лет со дня его государственного кадастрового учета, если на него не будут зарегистрированы права. Сведения, необходимые для заполнения разделов: 2 - Сведения о зарегистрированных правах; 4 - Сведения о частях земельного участка, отсутствуют.	
Получатель выписки:		Ваганов Дмитрий Евгеньевич, действующий(ая) на основании документа "" УЗИК администрации ГО Чехов	



ДОКУМЕНТ ПОДПИСАН
ЭЛЕКТРОННОЙ ПОДПИСЬЮ

Сер: фискал: 00ВВ056В7401СВ38Д2В3576АСДС8425108

Вла: лсн: ФЕДЕРАЛЬНАЯ СЛУЖБА ПОДПИСЬ

РЕГИСТРАЦИИ, КАДАСТРА И КАРТОГРАФИИ
М.П.
Действителен: с 27.06.2023 по 19.09.2024

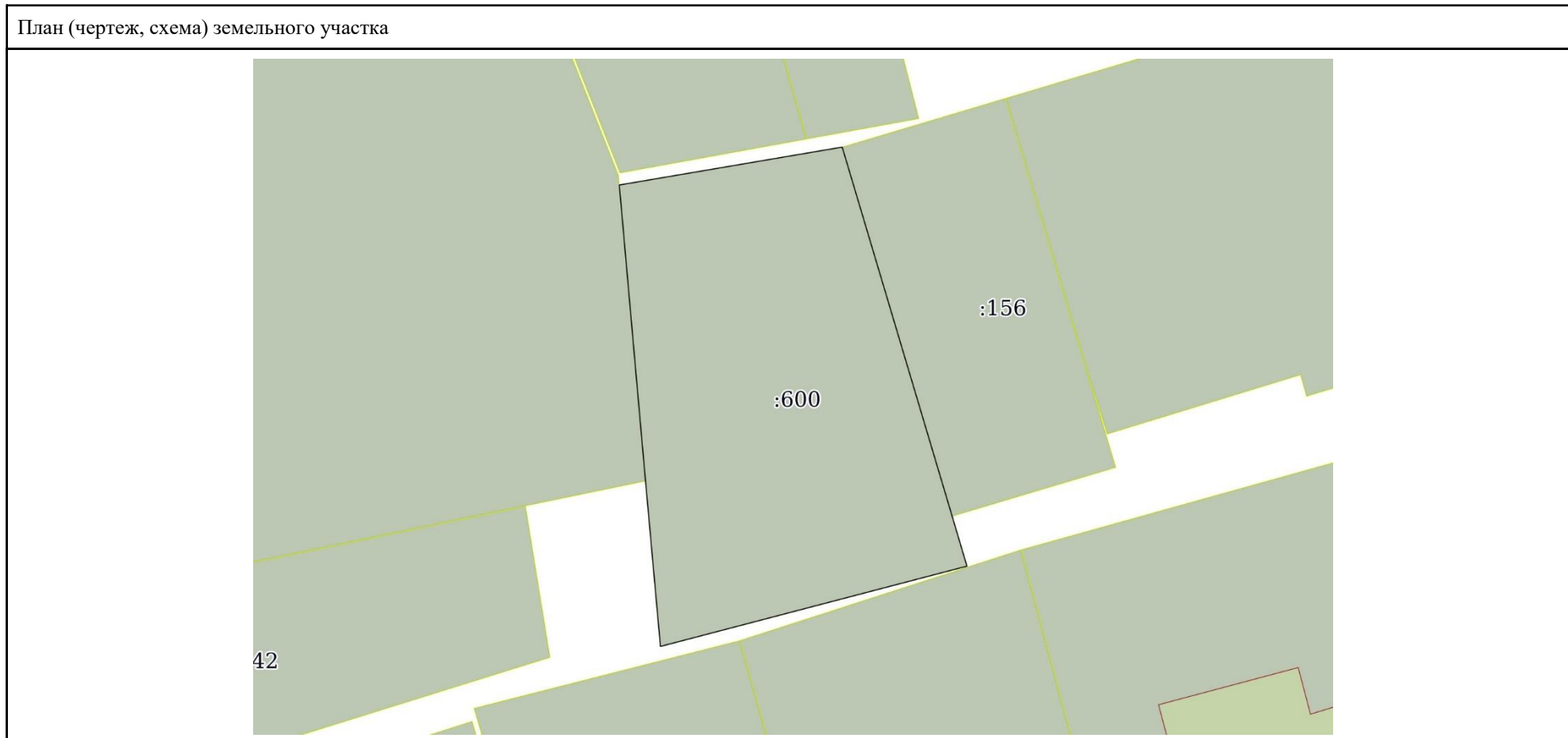
полное наименование должности

инициалы, фамилия


Выписка из Единого государственного реестра недвижимости об объекте недвижимости
Описание местоположения земельного участка

Земельный участок			
вид объекта недвижимости			
Лист № 1 раздела 3	Всего листов раздела 3: 1	Всего разделов: 4	Всего листов выписки: 5

20.11.2023г. № КУВИ-001/2023-261988516	
Кадастровый номер:	50:31:0060803:600




Масштаб 1:400	Условные обозначения:
---------------	-----------------------

полное наименование должности	 ДОКУМЕНТ ПОДПИСАН ЭЛЕКТРОННОЙ ПОДПИСЬЮ	инициалы, фамилия
	Сертификат: 00BV056V7401CB38D2B3576ACDC8425108 Владелец: ФЕДЕРАЛЬНАЯ СЛУЖБА ПОДПИСИ РЕГИСТРАЦИИ, КАДАСТРА И КАРТОГРАФИИ Действителен: с 27.06.2023 по 19.09.2024 М.П.	

Выписка из Единого государственного реестра недвижимости об объекте недвижимости
Описание местоположения земельного участка

Земельный участок			
вид объекта недвижимости			
Лист № 1 раздела 3.1	Всего листов раздела 3.1: 1	Всего разделов: 4	Всего листов выписки: 5
20.11.2023г. № КУВИ-001/2023-261988516			
Кадастровый номер:		50:31:0060803:600	

Описание местоположения границ земельного участка							
№ п/п	Номер точки		Дирекционный угол	Горизонтальное проложение, м	Описание закрепления на местности	Кадастровые номера смежных участков	Сведения об адресах правообладателей смежных земельных участков
	начальная	конечная					
1	2	3	4	5	6	7	8
1	1.1.1	1.1.2	163°23.9`	26	данные отсутствуют	50:31:0060803:156	данные отсутствуют
2	1.1.2	1.1.3	163°28.3`	3.52	данные отсутствуют	данные отсутствуют	данные отсутствуют
3	1.1.3	1.1.4	255°20.0`	21.41	данные отсутствуют	данные отсутствуют	данные отсутствуют
4	1.1.3	1.1.3			данные отсутствуют	50:31:0060803:171	адрес отсутствует
5	1.1.4	1.1.5	354°50.0`	11.22	данные отсутствуют	данные отсутствуют	данные отсутствуют
6	1.1.5	1.1.6	354°56.2`	20.06	данные отсутствуют	50:31:0060803:161	адрес отсутствует
7	1.1.6	1.1.1	80°21.2`	15.28	данные отсутствуют	данные отсутствуют	данные отсутствуют



ДОКУМЕНТ ПОДПИСАН
ЭЛЕКТРОННОЙ ПОДПИСЬЮ

Сер: фискал: 00BV056B7401CB38D2B3576ACDC8425108

Вла: лен: ФЕДЕРАЛЬНАЯ СЛУЖБА ПОДПИСЬЮ

РЕГИСТРАЦИИ, КАДАСТРА И КАРТОГРАФИИ

М.П.
Действителен: с 27.06.2023 по 19.09.2024


полное наименование должности	инициалы, фамилия
-------------------------------	-------------------

Выписка из Единого государственного реестра недвижимости об объекте недвижимости

Описание местоположения земельного участка

Земельный участок			
вид объекта недвижимости			
Лист № 1 раздела 3.2	Всего листов раздела 3.2: 1	Всего разделов: 4	Всего листов выписки: 5
20.11.2023г. № КУВИ-001/2023-261988516			
Кадастровый номер:		50:31:0060803:600	

Сведения о характерных точках границы земельного участка				
Система координат МСК-50, зона 2				
Номер точки	Координаты, м		Описание закрепления на местности	Средняя квадратичная погрешность определения координат характерных точек границ земельного участка, м
	X	Y		
1	2	3	4	5
1	399191.54	2190463	закрепление отсутствует	0.02
2	399166.62	2190470.43	закрепление отсутствует	0.02
3	399163.25	2190471.43	закрепление отсутствует	0.1
4	399157.83	2190450.72	закрепление отсутствует	0.1
5	399169	2190449.71	закрепление отсутствует	0.1
6	399188.98	2190447.94	закрепление отсутствует	0.1
1	399191.54	2190463	закрепление отсутствует	0.02

полное наименование должности	 ДОКУМЕНТ ПОДПИСАН ЭЛЕКТРОННОЙ ПОДПИСЬЮ	инициалы, фамилия
	Сер: фискал: 00ВВ056В7401СВ38D2В3576АСDC8425108 Вла: лс: ФЕДЕРАЛЬНАЯ СЛУЖБА ПОДПИСЬ ВЕННОЙ РЕГИСТРАЦИИ, КАДАСТРА И КАРТОГРАФИИ М.П. Действителен: с 27.06.2023 по 19.09.2024	